



Naturpleje i fællesskab

En tankevækkende oplevelse
Overraskende resultat
Inspiration til fremtidige løsninger

Agenda

Kirsten Agerholm Gyalokay
Center for Miljø og Teknik

Onsdag den 31. januar 2018

Forventningsafstemning

Oplevelser og resultat - interessenterne

Evaluering

- Første fase

- Proces Kommunikation

- Møder

- Resultater

- Vejrhøjbuens

- Sammenfatning

Udvalgte temaer

- Advokat involvering FLL

- Skilte- Naturbeskyttelsesloven

- "Vejrhøjbuens" – ejerskab? – ressourcerne

- Naturfonden

- TDC masterne

- Etc.

Interessant og lodsejerudbytte

Sammenfatning og konklusion

Den korte version

En tankevækkende oplevelse

Overraskende resultat

Inspiration til fremtidige løsninger

Tankvækkende oplevelser

Resultaterne i løbet af de 3 år med stor investering af ressourcer for både Odsherred kommune og lodsejerne er en forkastet "Udkast til plejeplan" som er erstattet af lodsejerdrevet webløsning med motiverede indsatser indenfor natur og landskab i godt og konstruktivt samarbejde med Københavns universitet

Det er tankevækkende at der aldrig kom en entydig dagsorden på bordet trods de vedvarende efterlysninger. Manglende overblik og/eller klare symptomer på fordækt dagsorden?

Udbyttet ligger i oplevelsen og læringen som afsæt for inspiration til fremtiden sammen med en række afledet lodsejerudbytte.

Overraskende resultat

Efter et forløb på mere end 3 år med stor investering af ressourcer for både Odsherred kommune bliver resultatet at lodsejerne udvikler "Plejeguide" i form af en webbaseret løsning med motiverede indsatser indenfor natur og landskab i konstruktivt samarbejde med Københavns Universitet leveret til aftalt tid og med begrænset forbrug af ressourcer



The image is a screenshot of a website titled "VEJRHØJBUEN". The website has a clean, modern design with a white background. At the top, the title "VEJRHØJBUEN" is displayed in a large, gold-colored serif font. Below the title, there is a navigation menu with four items: "OM", "NATUREN", "LANDSKABET", and "RAMMEVILKÅR". The main content area features a large, high-quality photograph of a coastal landscape. In the foreground, there are green bushes and a large, gnarled tree trunk. In the background, the blue sea meets a sandy dune under a clear blue sky. Below the photograph, the text "Livskvaliteten" is written in a gold-colored serif font. Further down, the text "VORES VISION" is written in a small, black, sans-serif font. Below that, the vision statement is written in a gold-colored serif font: "At fastholde og skabe rammerne for høj livskvalitet baseret på det enestående landskab og med respekt for naturen".

Inspiration til fremtidige løsninger

Det var i udgangspunktet ikke hensigten at fokusere på egentlige anbefalinger. Imidlertid ville det være uansvarligt ikke at pege på nogle oplagte baseret på oplevelsen og læringen til gavn for samfundet, kommunen og lodsejerne.

Det gøres her i en meget forenklet udgave der oplagt kan udvikles yderligere

Procesdelen

Sikre fælles billeddannelse af realiteterne og udgangspunktet (hvor er vi)

Sikre fælles billeddannelse af målet (Hvor skal vi hen)

Sikre fælles billeddannelse af strategien og indsatserne (Hvordan kommer vi der hen)

Grundlæggende forudsætninger

Klare roller og ansvar

Relevante kompetencer

Indholdsbidrag

For fremtiden kunne denne del løftes væsentligt hvis der blev etableret en "mini akademiløsning" med et indhold der sikrer alle bliver opdateret systematisk på basis indenfor naturpleje og landskabspleje.

Procesdelen

Sikre fælles billeddannelse af realiteterne og udgangspunktet (hvor er vi)

En flere afgørende årsager til at projektet ”Naturpleje i fællesskab som sådan ikke lykkedes i tilsigtet version er at det aldrig lykkedes at skabe et fælles billede af realiteterne og hele udgangspunktet for projektet.

Formål og afgrænsning kom aldrig på plads på trods af vedvarende opfordringer. Det er basalt at denne del skal være helt på plads og alle skal have grundlæggende forståelse for hvad selve projektet eller opgaven går på.

Ligeledes er det afgørende at alle har indsigt i og fælles billede af realiteterne og de faktiske forhold på et rimeligt niveau.

Kineserne har et interessant udsagn der passer godt her: ”Hvis du ikke ved hvor du skal hen så kommer der”.

Sikre fælles billeddannelse af målet (Hvor skal vi hen)

Når formålet er klart og alle har en rimelig indsigt i realiteterne er næste fase at skabe konsensus om målet med projektet.

Målet kan passende udtrykkes i en vision, som pakkes ud i underpunkter med en række del mål.

Sikre fælles billeddannelse af strategien og indsatserne (Hvordan kommer vi der hen)

Når vi alle har et fællesbillede af hvor vi er og hvor vi skal hen er scene sat for at identificere løsninger der kan bringe os i mål.

Løsningerne konkretiseres til indsatser

Grundlæggende forudsætninger

Klart kommissorium

Det er det helt basale udgangspunkt for for projektet

Kompetencerne

Processen er en nødvendig, men ikke tilstrækkelig betingelse for at lykkes.

Udover at have et klart billede af opgaven som er dækket i processen så er det afgørende at der er de fornødne kompetencer tilstede i relation til at gennemføre hele processen som her primært er:

Ledelse

Proces

Projektstyring

Mødeledelse

Kommunikation

Jura og lovgivning

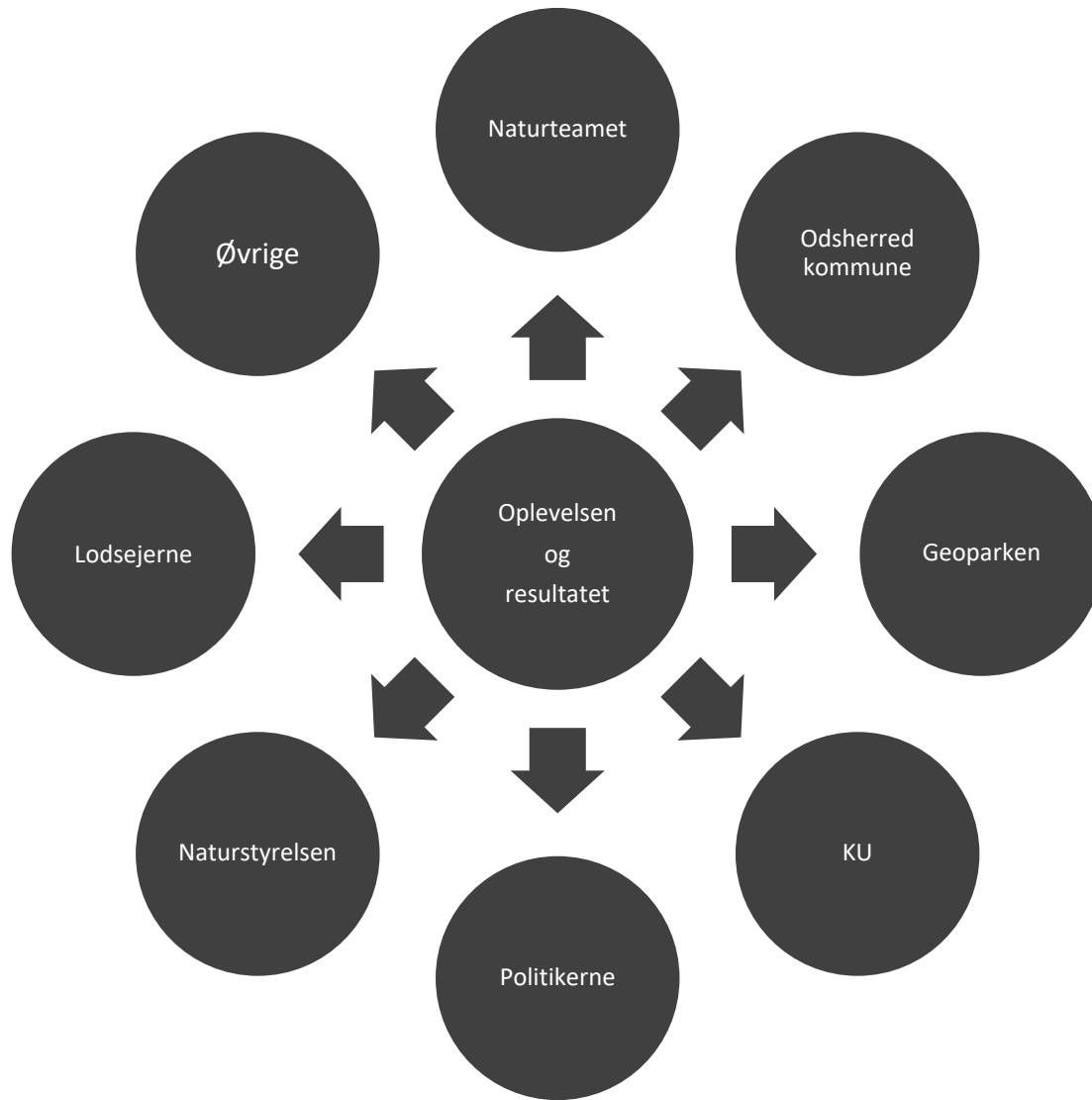
Økonomi

Naturpleje

Etc.

Klare roller og ansvar

Et andet afgørende forhold – som er en del af ledelsesrollen -er at der er meget klar definition af roller og tilhørende ansvar



Intro

Ambitionen er primært at give et retvisende billede af oplevelserne i forbindelse med Naturpleje i fællesskab projektet med afsæt i en række udvalgte temaer:

Første fase

Proces Kommunikation

Møder

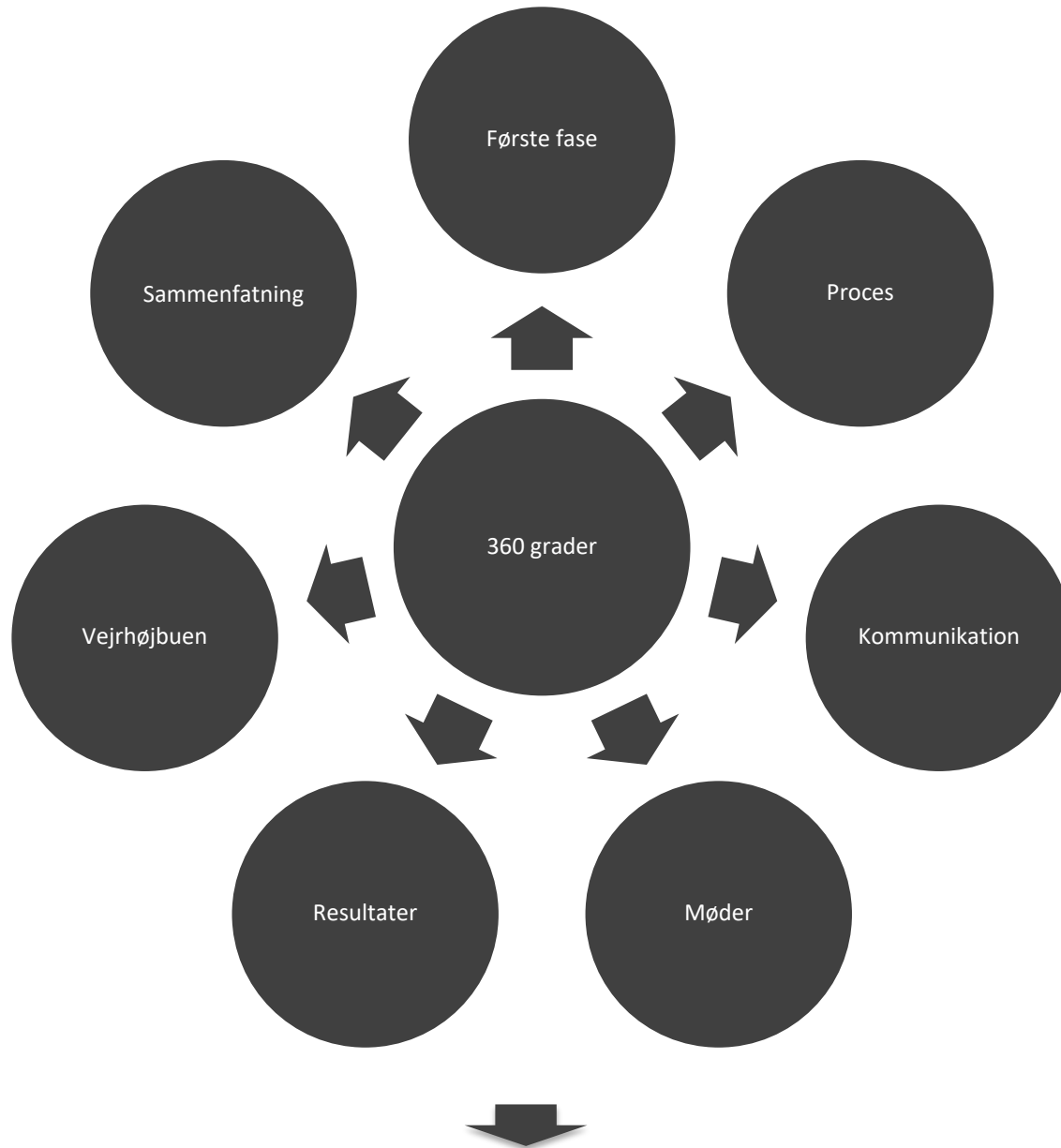
Resultater

Vejrhøjbu

Sammenfatning

For hvert tema er observationerne angivet i stikord og i appendiks findes udvalgte dele af dokumentation og uddybningen.

Med afsæt i observationerne (Deskriptive del) er ambitionen som afledet produkt at bidrage til berigelse af fremtidige lignende projekter og processer i samfundets, kommunens og lodsejernes interesser (Normative del)



Første fase

Konstruktiv kritik

Essensen af oplevelserne i forbindelse med "Naturpleje i fællesskab" blev præsenteret på møde 12. maj 2015 for Miljø og klimaudvalget af Steen Lorenzen

Tilbage meldingen var baseret på fakta og anviste konstruktive nødvendige tiltag der kunne sikre en proces til fælles gavn i det videre forløb efter første år



Se Appendiks



På trods af vedvarende konstruktiv tilbagemelding bliver der ikke ændret på Naturpleje i fællesskab projektet
i tide

Proces

Formålet og afgrænsningen

Projektet er i udgangspunktet sympatisk
Total mangel på formål og afgrænsning
Sammenblanding af interesser
Natura 2000 som alibi



Den egentlige dagsorden?

Se Appendiks



Når kommunen alligevel er ude i området, hvorfor så ikke benytte lejligheden til at udnytte alle området: potentialer?! Hvorfor sætter vi ikke fokus på områdets centrale plads i GeoPark Odsherred? Hvad med turisterne som kommer? - Kan vi bruge dem til noget gavnligt for de lokale producenter inden for både bæredygtigt kød, honning, kunst, mad...? Kun fantasien sætter grænser for udfoldelsen af områdets potentialer.

- Og det er her lokalområdets opbakning er essentiel.
I kender området og de mennesker der nyder bakkerne, finder roen eller frises op af havet. Kom gerne med idéer eller muligheder til udvikling af Desebjerg-området. Vi kan bl.a. skabe en bæredygtig produktion, som samtidig plejer naturen og alle de dyr og planter den rummer - og måske tiltrække endnu flere - men vi kan ikke gøre det alene.

[Læs om projektet på side 100 i kommuneplanen](#).

Kontakt

Har du spørgsmål eller bemærkninger til indholdet vedrørende projektet Naturpleje i Fællesskab eller gode idéer, så kontakt venligst projektleder

Mette Coulthard Flintholm

Udfordret proces

Den totale mangel på resultatskabende proces fortsatte på trods af de gentagne henvendelser og opfordringer om problemet:

- Uklar
- Ineffektiv
- Målløs
- Divergerende
- Usammenhængende

Selve processen blev udfordret i forbindelse:

- Møde med Miljø og klimaudvalget
- Samtlige møder
- I direkte henvendelser til naturteamet via mail

Se Appendiks



Formål og afgrænsning samt velfungerende proces kom aldrig på plads på trods af vedvarende opfordringer og disse forhold isoleret set er væsentlig faktor til at projektets totalt manglende resultat og unødige ressourceforbrug for involverede

Eksempel fra appendiks



Formål og afgrænsning efterspørges på mail

Fra: Steen Lorenzen [<mailto:steen@josebjerg.dk>]

Sendt: 18. august 2014 11:33

Til: Mette Coulthard Flintholm

Emne: Naturpleje i fællesskab

Hej Mette,

Hermed et par oplagte spørgsmål fordelt på det der er givet, målene og initiativerne som der er behov for at blive afklaret på på nuværende tidspunkt set herfra:

Udgangspunkt & afklaring

Hvad ligger der i projektet "Naturpleje i fællesskab"

Hvordan defineres "Naturpleje" i denne sammenhænge

Hvilke områder og elementer indgår der i projektet

Hvad er givet på nuværende tidspunkt

Hvad er der i det for kommunen

Hvad er der i det for lodsejerne

Hvem er aktørerne og interessenterne

Hvad er økonomien

Hvad og hvem er de gode forbilleder

Hvad gøres der for at forskønne og afvikle "miljø og optiske gysere, eks tårnet, skiltning, rod etc.

Hvad er forventningerne til konkret os

Hvad er tilbuddet fra "Naturpleje i fællesskab"

Mål & ambitionsniveau

Hvad er formålet på nuværende tidspunkt

Hvad er ambitionsniveauet

Hvornår er det en succes

Tiltag & initiativer

Hvilke initiativer er gennemført på nuværende tidspunkt

Hvilke initiativer er planlagt på nuværende tidspunkt

Hvad gøres der for at forskønne området

Hvad gøres der for at afvikle miljømæssige og optiske gysere

Hvilke områder kan der forventes støtte til lodsejere

Hvad forventes der af lodsejerne

Vi kan lige aftale hvordan vi lettest og bedst klare disse spørgsmål.

Hilsen

Steen Lorenzen

Mobil 23409628

Kommunikation

Rammen for kommunikation

Kommunikationen har budt på udfordringer på flere områder og er samtidig belastet af:

Manglende vision etc.

Manglende fælles billeddannelse

Utilstrækkelige basale kompetencer: proces, jura, lovkompleks, økonomi, indsigt i realiteterne etc.

Mangelfulde og misvisende referater

Manglende reaktion på konstruktive udfordringer

Unødig omfattende som følge af uklar proces

Sammenblanding af interesser

Kompetenceprofil

3 nye personale-og fagledere i perioden

Etc.

Se Appendiks



Kommunikationen har gennemgående været sober, men voldsomt belastet af rammevilkårene for kommunikationen samt manglende formål og proceskvalitet

Møder

Effektivitet og relevans

Møderne er kendetegnet ved høj grad af ineffektivitet

De fleste af møderne var totalt irrelevante

Fokusområderne blev defineret fælles dialog og aktivitetsgrundlæg med enormt tidsforbrug

Når det kom til handling i forbindelse med fokusområderne var opfattelsen reelt skinforhandling. Eks "Sorte fugle", TDC master etc.

Referaterne mangelfulde og ikke retvisende

Det sidste møde var godt og afklarende takket være deltagelsen og styringen ved KU

Se Appendiks



Møderne har været kendetegnet ved ineffektivitet og manglende relevans som kan især tilskrives uklare formål og niveauet på proces, kompetencer etc.

Resultaterne

Overraskende resultat

Forløb på mere end 3 år

Stor investering af ressourcer for både Odsherred kommune og lodsejerne

Naturteamtets plejeplan blev forkastet og erstattet af webløsning udviklet af lodejerne



Naturteamtets plejeplan
blev forkastet



Lodsejer webløsning blev publiceret til tiden

Lodsejer udbytte

Udbyttet for lodsejerne er primært:

Der er etableret forbindelser og relationer som afledet konsekvens af en fælles sag

Det er konstateret at der i høj grad er fælles motiver til bosætningen i området med naturen og landskabet som ramme for livskvalitet

Øget incitament til - på aktion - at værne og udvikle om naturen og landskabet med motiverede indsatser baseret på opstillede mål

Der er opstået konkrete fællesprojekter som afledet konsekvens af projektet, eks udfordring af TDC masterne, avlsprojekt inden for højlandskvæg

Der er generelt sket en større bevidsthed på områdets styrker, herunder naturværdierne

Øget indsigt og bevidsthed i relation til "Rammevilkårene" som er opsamlet på webløsningen

Projektet har øget incitamentet til at stå sammen om fælles vision

Der er etableret en fælles webløsning med motiverede løsninger for naturen og landskabet som ramme

Bevidsthed om at lodsejergruppen samlet set besidder væsentlige kompetencer indenfor økonomi, jura, relateret lovgivning, ledelse, proces, analyse og informationssøgning, kommunikation, drift etc. kombineret med omfangsrigt netværk.

”Udkast til plejeplan” blev opgivet og erstattet af en lodsejerdrevet strategisk web-løsning med motiverede indsatser indenfor natur og landskab

Vejrhøjbu

Motiverede indsatser

Det blev aftalt med kommunen og Københavns Universitet at lodsejerne skulle udvikle "Plejeguide"
Resultatet blev en webbaseret løsning med motiverede indsatser indenfor natur og landskab
Blev etableret i konstruktivt samarbejde med Københavns Universitet
Leveret til aftalt tid og med begrænset forbrug af ressourcer



Sammenfatning

Øjenåbner

En tankevækkende oplevelse

Det har været en yderst tankevækkende oplevelse at være en del af Naturpleje i fællesskab projektet

Har givet en indsigt hvorledes en kommune arbejder med projekt i forhold til lodsejere med alle de facetter der ligger heri.

Overraskende resultat

Resultaterne i løbet af de 3 år med stor investering af ressourcer for både Odsherred kommune og lodsejerne er en forkastet "Udkast til plejeplan" som er erstattet af lodsejerdrevet webløsning med motiverede indsatser indenfor natur og landskab i godt og konstruktivt samarbejde med Københavns universitet

Inspiration til fremtidige løsninger

Udbyttet ligger i oplevelsen og læringen som udgangspunkt for fremtidige projekter

Inspiration til fremtidige løsninger

Det var i udgangspunktet ikke hensigten at fokusere på egentlige anbefalinger. Imidlertid ville det være uansvarligt ikke at pege på nogle oplagte baseret på oplevelsen og læringen til gavn for samfundet, kommunen og lodsejerne.

Grundlæggende forudsætninger

Klart kommissorium

Klare roller og ansvar

Relevante kompetencer og ressourcer

Procesdelen

Sikre fælles billeddannelse af realiteterne og udgangspunktet (hvor er vi)

Sikre fælles billeddannelse af målet (Hvor skal vi hen)

Sikre fælles billeddannelse af strategien og indsatserne (Hvordan kommer vi der hen)

Afledet udbytte

Være bevidst på potentialet i afledet udbytte for involverede

Udbyttet ligger i oplevelsen og læringen som afsæt for inspiration til fremtiden og det vil være uansvarligt ikke at udnytte dette i fremtidige lignende projekter til fællesgavn

Appendiks

Appendiks - Første fase

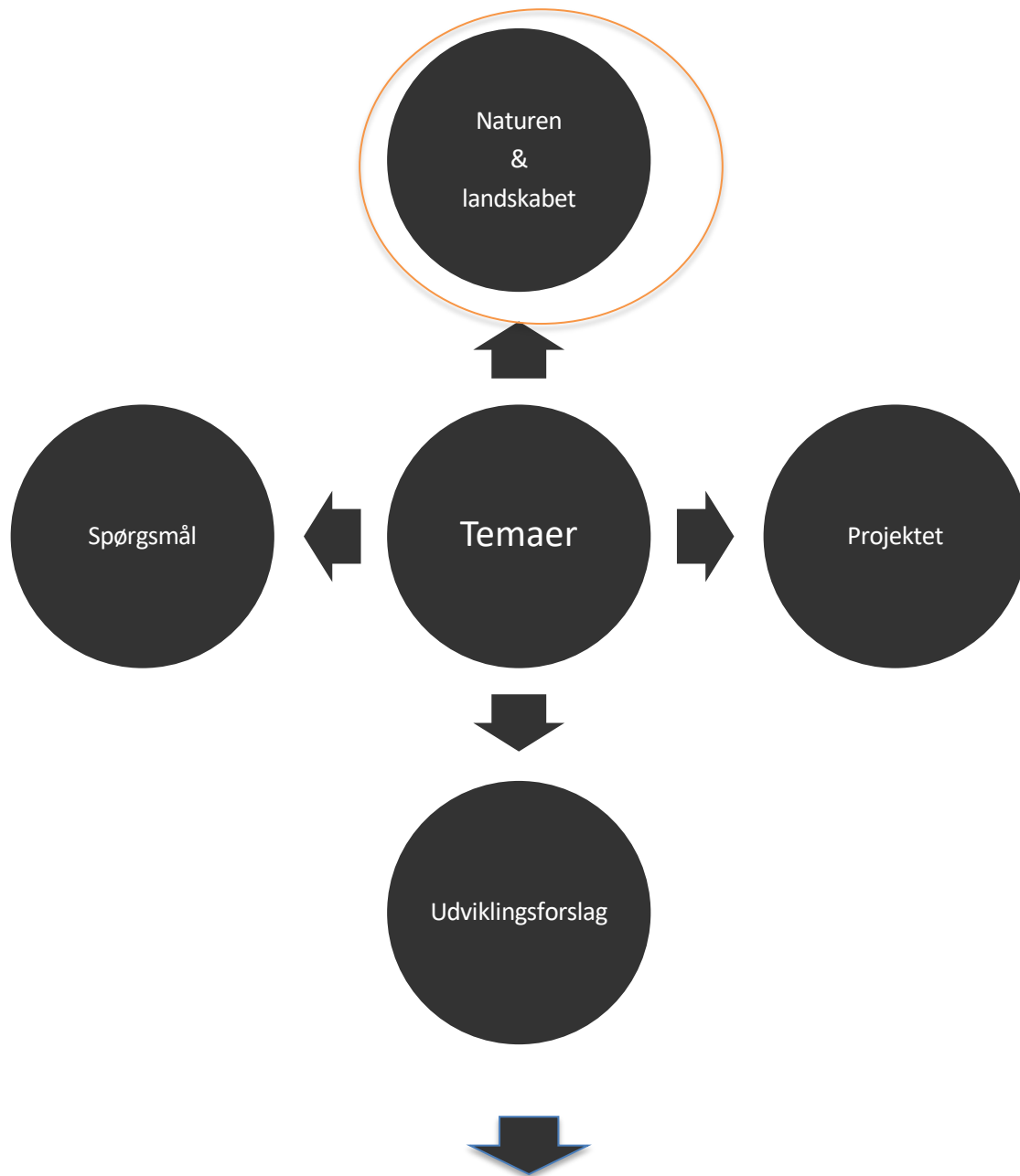


MOK

Naturpleje i fællesskab

12. Maj 2015

Steen Lorenzen





Joselbjerg

Fredet

§3-fredet

Natura 2000

MVJ ordning og grundbetaling



JOSELBJERG

I de fredede Veddinge bakker går vores højlandskvæg sammen med gotlandske får på naturligt græs og græsser i den friske havluft på Joselbjerg.

De er ude hele året og går frit i det kuperede terræn med masser af plads .

Højlandskvæget er på Joselbjerg af to hovedårsager. Den ene er at de fredede arealer skal naturplejes. Den anden årsag er at de passer perfekt i landskabet.

[✎ REDIGER](#)

Unikke styrker og potentiale

Landskabet

Stilheden

Luften

Klimaet med mange solskinstimer

Naturen

Fauna og flora

Autentisk

Omgivelserne med Bjergene, Ordrup Næs, havet, Dragsholm Slot etc.

Historien

Fortidsminder

Bronzealderen

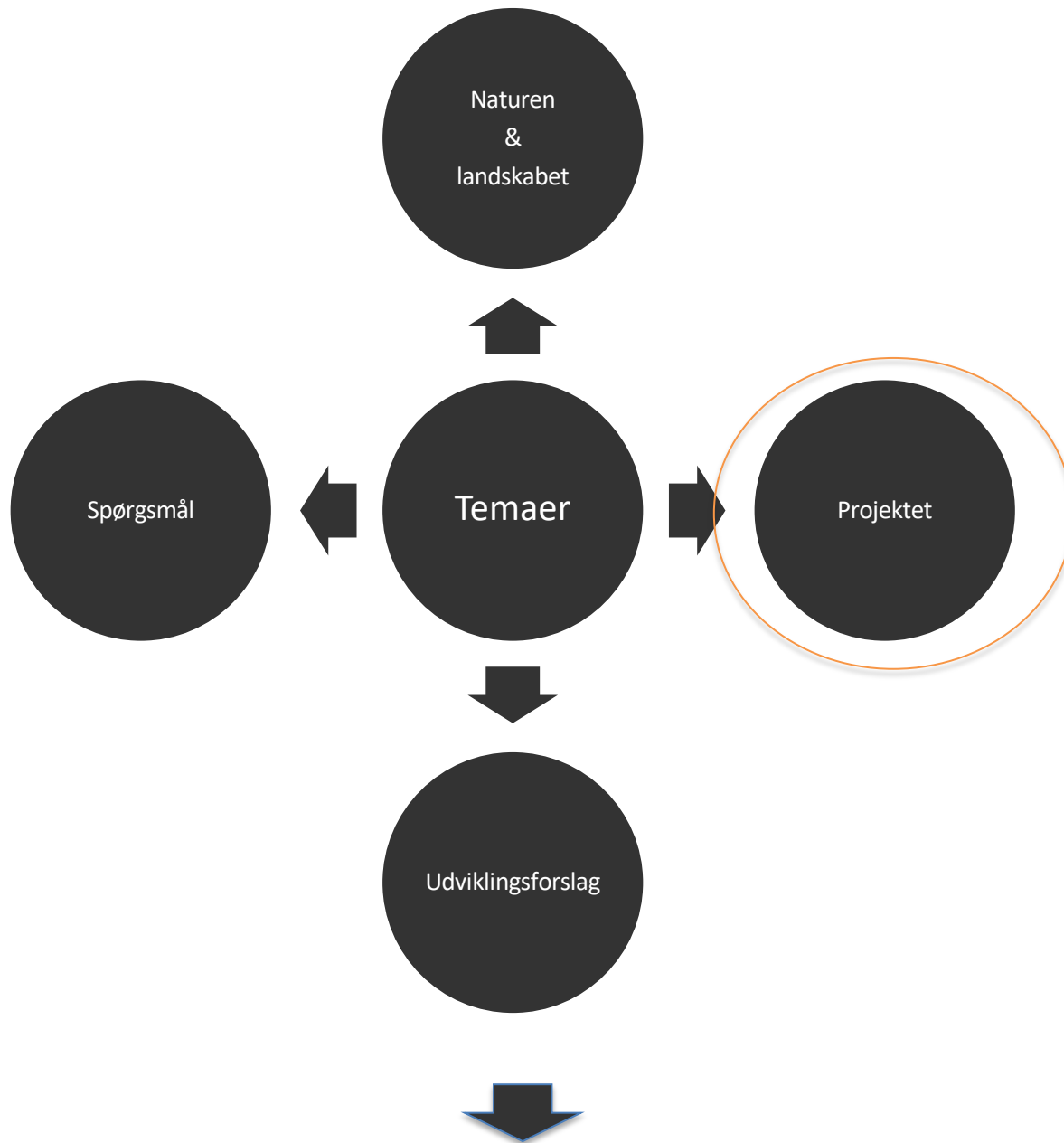
Kultur

Gastronomi

Boliger med unik beliggenhed



Enestående område med unikke styrker og potentiale



Møderne

Dato	Tid	Enner
Fredag 29.8.14	14.30-19.30	Inspirationstur Vesterlyng, Diesbjerg og præsentation af vision etc.
Torsdag 18.9.14	16.30-21.00	De 5 fokusområder etc.
Torsdag 9.10.14	16.00-20.00	Dialog om fokusområder, præsentationer om naturpleje etc.
Torsdag 6.11.14	18.30-20.30	Rydning
Mandag 23.3.14	17.30-20.00	Status, årets program, præsentationer om naturpleje
Torsdag 16.4.15	17.00-20.00	Temamøde
Torsdag 28. maj 15	18.00-20.00	Opfølgning, plejeplanens indhold og rammer, inddragelse af andre



Investering i mødetid: 6x4x20 persontimer = 480 persontimer

Beslutninger og aftaler

Emne	Beskrivelse
Fokusområderne	Fokusområderne set fra lodsejerside
Rydning	Besluttet at Naturteam sørger for bortskaffelse af fældede træer og buske for udvalgte lodejere
Sorte fugle	Samarbejde og koordinering ønskes ikke fra Naturteam side
Møder	Torsdage 18.30 maks. 2 timer. Ingen spisning. Starter til tiden.
Face book side	???



Meget få beslutninger og aftaler
set i lyset af de mange møder

Resultater

Emne	Beskrivelse
Rydning	Tilbud om fjernelse af ryddede træer og buske. Er startet op med store forsinkelser og begrænset produktion



Yderst begrænsede resultater set i lyset af de mange møder

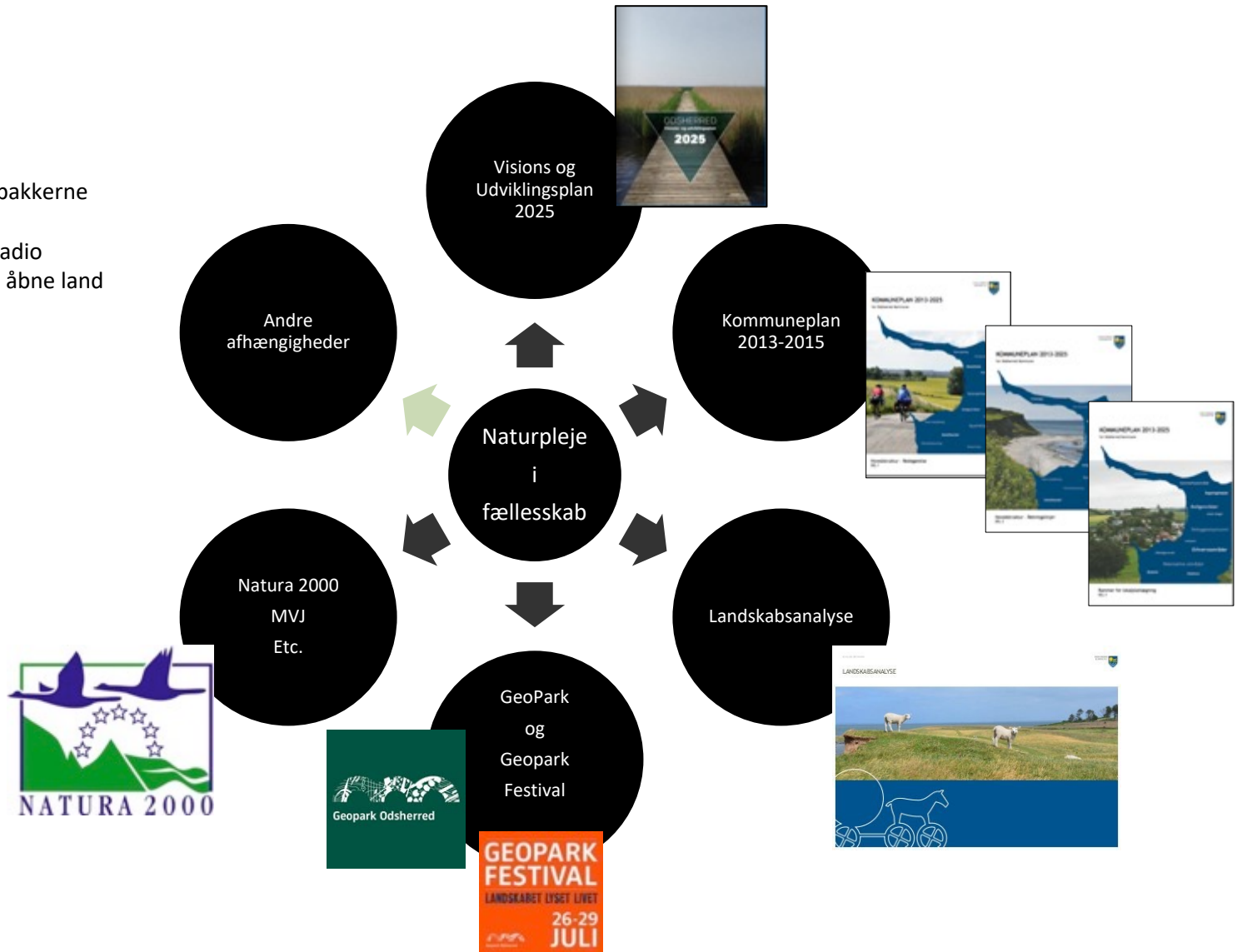
Udestående

Emne	Beskrivelse
Vision	Forslag indsendt oktober fra lodsejer.
Naturpleje i fællesskab	Hvad er projektets "scope" eller afgrænsningen
Rydning	Næste skridt? Natura 2000 tilskud via Naturteam aftalt!
Referater	Mangler opdatering på en række områder
Overordnede planer	Koblinger og sammenhænge
Proces	Input til effektiv proces givet
Højderyg stien	Hvad er status
Færden i naturen	Regler og kommunikation
Referater	Opfølgning på tilbagemeldingerne
Skiltning GeoPark	Ingen eller svag opfølgning, følge reglerne i fremover
Etc.	???



Helhed og koblinger

Fredningen i bakkerne
§3 fredning
Skamlebæk Radio
Skiltning i det åbne land






ODSHERRED
Visions- og udviklingsplan

2025

Kommuneplan 2013-2025



Den korte version

Godt og relevant initiativ med potentiale

Uklar afgrænsning af projektet

Uklar proces

Uklare mål

Uklart udgangspunkt

Helhedssynet og koblinger til andre planer udestår

Hvem er interessenterne

Der er investeret rigtig mange persontimer i møder

Brugt meget tid på irrelevant inspiration, eks Vesterlyng

Referater med flere fejl på væsentlige områder, specielt i forhold til stier

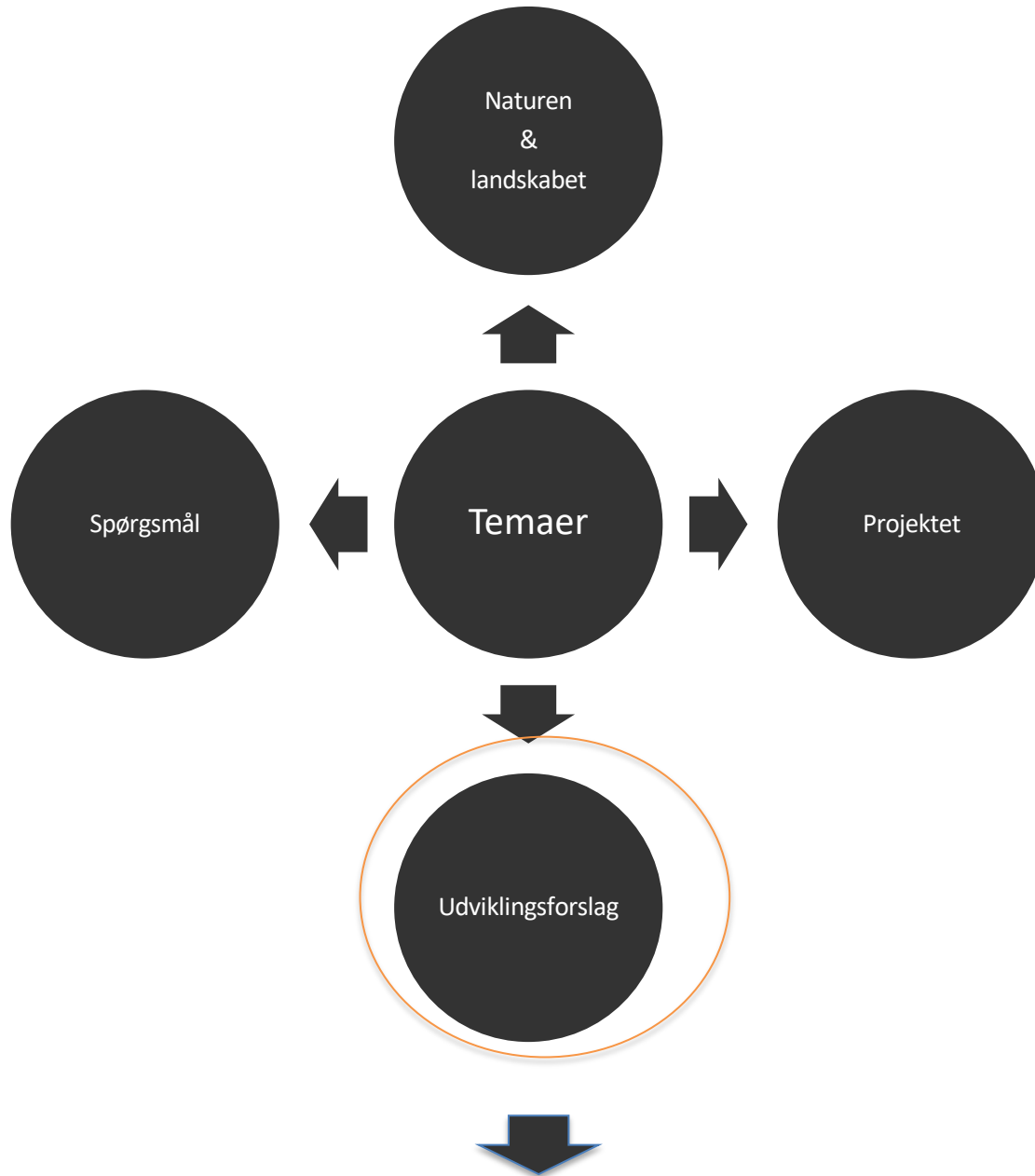
Få egentlige beslutninger

Mange udestående forhold

Lodsejerne gennemgående meget enige i fokusområderne

Yderst begrænsede konkrete resultater, reelt indledende rydning med store forsinkelser





Udvikling

Klar afgrænsning af projektet – hvad indgår og hvad indgår ikke
Etablere vision om muligt – der er givet naturlige modstridende interesser
Klar og effektiv proces
Hvad præcis skal vi køre i fællesskab og hvad skal vi ikke køre i fællesskab
Klar definition af interessenterne
Fastlægge koblingerne til andre planer
Mødeeffektivitet med fokus på resultater
Afvikle irrelevant inspiration
Enkle og klare referater med fokus på beslutninger
Hurtig afklaring på udestående forhold
Fokus på konkretet resultater

Konkretisering af udvalgte



Vision

”Et forbilledligt smukt landskab
med enestående fred og ro
og
med særlig respekt for naturen”



Konkretiseres og
specificeres

Proces

Muligt forløb:

Klar definition af afgrænsning og scope

Klart billede af realiteterne- **hvor er vi**

Identifikation af retningen for Disbjerg området eller- mulighederne

Kvalificering af retningen

Udformning vision og udpakning eller – **hvor skal vi hen**


Klarlægelse af initiativer, givet hvor vi er og hvor vi skal hen eller – **hvordan**

Detaljeret eksekveringsplan eller – **hvem gør hvad og hvornår**

Simpel version af
eksempler for retning



Fælleskab



Fokusområderne



Indsatsområderne

Aktivitet	Fred og ro
Ingen stier	Fred og ro, respekt for naturen
Regulere sorte fugle	Biodiversitet, afvikler larm
Hastighedsbegrænsning 30 km	Afvikler støj og øger sikkerheden
Aktivitet	Smukt landskab
Rydning	Forskønner landskab, synliggør bakker
Fjerne master og skod	Forskønner landskab ved at fjerne overflødig isenkram
Skiltning - følg regler	Ingen skiltning i det åbne land – undgår optisk forurening
Natura 2000 midler i fællesregi	Finansierer træfældning, rydning, støtter afgræsning etc.
Aktivitet	Respekt for naturen
Fjerne kobber og forurening fra TDC grund	Naturpleje, biodiversitet, respekt for natur
Natura 2000 midler i fællesregi	Støtter afgræsning og dermed biodiversitet etc.
Naturpleje	Følge vedtagne ordninger, Natura 2000, §3, grundbetaling, etc.



En gave



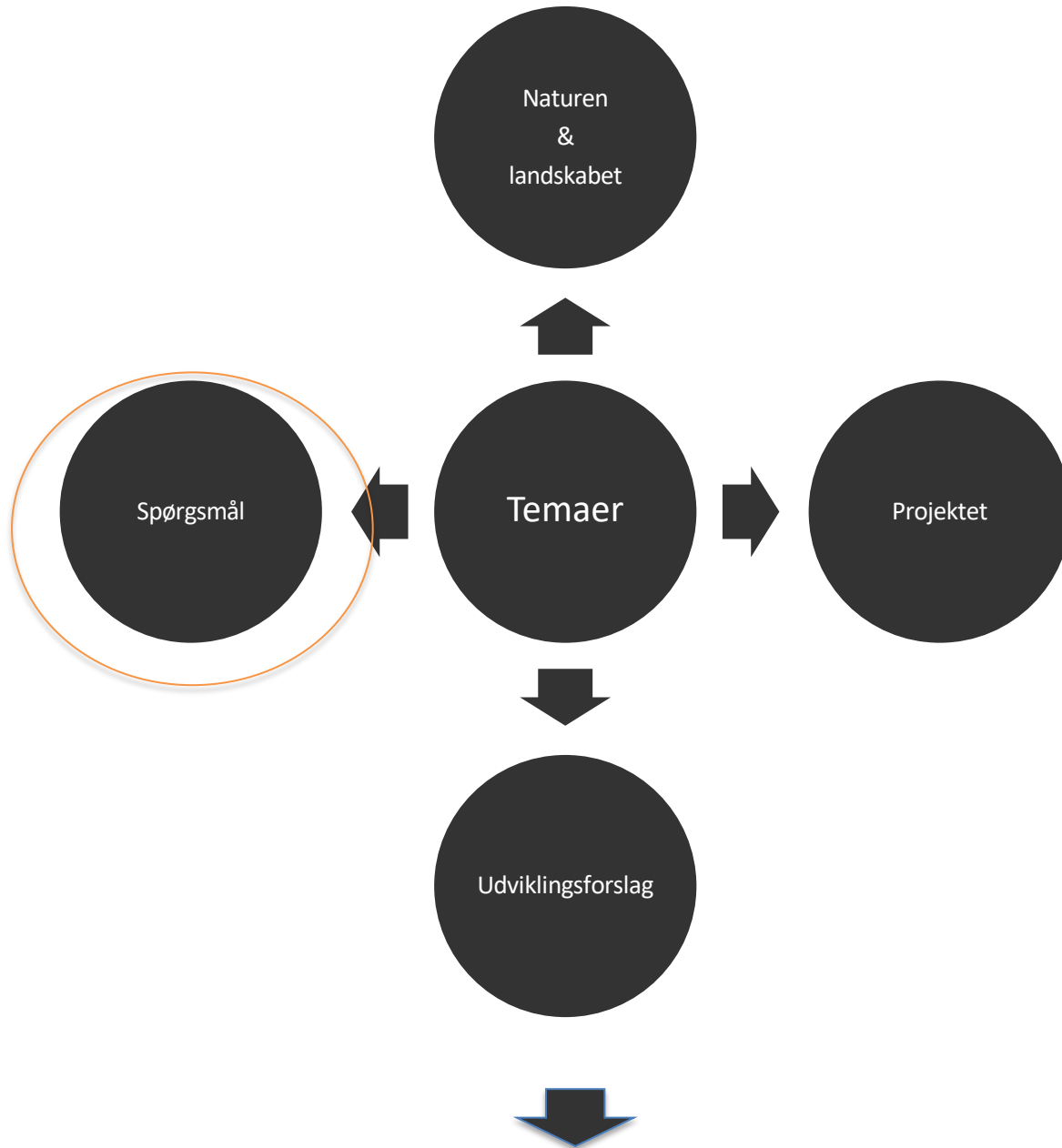
Aftalt at Natur team søger tilskud for hele området i forhold til samlet plan

Gennemførelse

Aktivitetsoversigt
Aktivitetsens beskrivelse
Ansvar
Dato



Oktober 2014				
Naturpleje i fællesskab				
Aktivitet	Aktion/Bemærkninger	Ansvar	Deadline	OK
Sorte fugle				
Indsigt	Indsigt om fugle og muligheder	NP team	uge 40	
Høgedrage	Test	SL	uge 41	
Jagt	På udvalgte i jagttiden	Alle	uge 42	
Træfældning				



Appendiks - Proses

Den egentlige dagsorden?

Hvad er årsagen til at der aldrig kom en klar og entydig "dagsorden" på bordet?

Hvad er årsagen til at kommunikationen ikke er synkroniseret?

Det første brev har et budskab

Bagsiden af programmet for første møde et andet budskab

Kommunikationen på hjemmesiden har et tredje budskab

Møderne har helt andre budskaber, fokus områder etc

Der bliver ikke svaret på vedvarende spørgsmål om "Dagsorden eller formål



Er det udelukkende total mangel på overblik eller... skal det ses som klare symptomer på fordækt dagsorden?

Brev 10 marts 2014



Den 10. marts 2014

Kære

Dette er en orientering til dig, om at et projekt starter i dit område. Du har fået dette brev enten fordi du har jord indenfor Natura2000-området eller jord, som grænser op til.

Odsherred Kommune starter et projekt op i Diesbjerg-området, som hedder "Naturpleje i Fællesskab", i samarbejde med Københavns Universitet, Videncenter for Landbrug og Geopark Odsherred. Projektet handler om at sikre områdets naturværdier gennem pleje, og det er meget vigtigt, at plejen sker på lodsejernes vilkår. Derfor vil vi løbende invitere til dialog gennem hele projektførelset. I løbet af maj, juni og juli i år (når det passer dig) vil jeg meget gerne komme forbi til en snak om dine tanker til dette projekt.

I projektet sætter vi også fokus på de andre uudnyttede potentialer, som Diesbjerg rummer. Her tænkes bl.a. på både turisme, bæredygtig lokalproduktion af fx kød, honning, kunst, mad eller hvad vi i fællesskab bliver opmærksomme på. Intet er bestemt på forhånd.

Du kan læse mere om projektet på hjemmesiden www.geoparkodsherred.dk under menupunktet "Projekter i geoparken".

Onsdag den 12. marts sender vi en pressemeddelelse, hvor vi offentliggør projektet, den vil du bl.a. kunne se på Geoparkens hjemmeside.

Kontakt mig allerede nu, hvis du har spørgsmål.

Venlig hilsen

Mette Coulthard Flintholm
Projektovholder og kontaktperson
metra@odsherred.dk

Natur, Miljø og Trafik

Ref.: MTR/NGY
Sag: 306-2014-2167
Dok.: 306-2014-50622

Kontakt
Natur, Miljø og Trafik

E-mail: metra@odsherred.dk
Direkte: 59 66 60 99
Afdelingstelefon: 59 66 60 05
Fax: 59 66 66 99

Post:
Odsherred Kommune
Nyttevej 22
4529 Nyby
59 66 66 66
kommune@odsherred.dk
www.odsherred.dk
CVR: 29188459

Åbningstider
Mandag-onsdag 10.00-14.00
Torsdag 13.00-17.30
Fredag 10.00-12.00

Telefontider
Mandag-torsdag 10.00-14.00
Fredag 10.00-12.00

En vision på bagsiden af program for første møde...



Et flot landskab med højt
naturindhold, som er åben
for offentligheden, og som
landbrugsmæssigt bruges
på en både naturmæssig og
økonomisk bæredygtig måde.



Geopark Odsherred

Sammenblanding af interesser



Når kommunen alligevel er ude i området, hvorfor så ikke benytte lejligheden til at udnytte alle områdets potentialer?! Hvorfor sætter vi ikke fokus på områdets centrale plads i GeoPark Odsherred? Hvad med turisterne som kommer? - Kan vi bruge dem til noget gavnligt for de lokale producenter inden for både bæredygtigt kød, honning, kunst, mad...? Kun fantasien sætter grænser for udfoldelsen af områdets potentialer.

- Og det er her lokalområdets opbakning er essentiel.

I kender området og de mennesker der nyder bakkerne, finder roen eller friskes op af havet. Kom gerne med idéer eller muligheder til udvikling af Diesebjerg-området. Vi kan bl.a. skabe en bæredygtig produktion, som samtidig plejer naturen og alle de dyr og planter den rummer - og måske tiltrække endnu flere - men vi kan ikke gøre det alene.

[Læs om projektet på side 100 i kommuneplanen](#) .

Kontakt

Har du spørgsmål eller bemærkninger til indholdet vedrørende projektet Naturpleje i Fællesskab eller gode idéer, så kontakt venligst projektleder

Mette Coulthard Flinholm

Hjemmeside med henvisning til Natura 2000 og Naturpleje i fællesskab

Odsherred Kommune hjemmeside. Topmenu: Læs højt | A-Å | Sitemap | Feedback | borger.dk

Navigation: Akutnumre | Kontakt | Kort | Nyheder og afgørelser | Din kommune | Job | Institutioner

Søg

Menubar: Borger (+), Erhverv (+), Politik (+)

Sideoversigt:

- < Forside
- < Borger
- < Natur, vandløb og klima
- < Naturpleje


Borger

Naturpleje

- ▼ Naturpleje i fællesskab
 - * Plejeplaner
 - * Landskabsukrudt og invasive arter
 - * Kæmpebjørneklo
 - * Søer og vandhuller
 - * Nikkende Kobjælde
 - * Korevterne

Naturpleje i fællesskab

+ Del+ | Udskriv



Sammen med jordejere har Odsherred Kommune i 2013 igangsat et projekt om naturen og det enestående landskab ved Disbjerg og Skamlebæk.

Her kan du læse om, hvad projektet går ud på. Hvis du gerne vil vide mere om, hvor langt projektet er og hvad der sker lige nu, kan du se mere om på siden [Status](#).

Naturpleje i Fællesskab handler om at skabe et samarbejde og en dialog mellem bl.a. Jordejere, brugere og sommerhusejere for at udvikle Disesebjerg-området. Vi skal udnytte de aktiver, som området allerede i dag byder på, for at skabe endnu mere værdi både oplevelses- og forretningsmæssigt.

Odsherred Kommune har, ifølge Habitatdirektivet fra EU, pligt til at pleje de såkaldte Natura2000-områder, og Disesebjerg ligger midt i sådan et område. Det hedder Habitatområde nr. 244 og er en del af [Natura 2000-område nr. 154](#). Kommunens initiativ til projektet starter derfor på denne lovmæssige forpligtelse, men stopper ikke der.

Formål og afgrænsning efterspørges på mail

Fra: Steen Lorenzen [<mailto:steen@josefberg.dk>]

Sendt: 18. august 2014 11:33

Til: Mette Coulthard Flintholm

Emne: Naturpleje i fællesskab

Hej Mette,

Hermed et par oplagte spørgsmål fordelt på det der er givet, målene og initiativerne som der er behov for at blive afklaret på på nuværende tidspunkt set herfra:

Udgangspunkt & afklaring

Hvad ligger der i projektet "Naturpleje i fællesskab"

Hvordan defineres "Naturpleje" i denne sammenhænge

Hvilke områder og elementer indgår der i projektet

Hvad er givet på nuværende tidspunkt

Hvad er der i det for kommunen

Hvad er der i det for lodsejerne

Hvem er aktørerne og interessenterne

Hvad er økonomien

Hvad og hvem er de gode forbilleder

Hvad gøres der for at forskønne og afvikle "miljø og optiske gysere, eks tårnet, skiltning, rod etc.

Hvad er forventningerne til konkret os

Hvad er tilbuddet fra "Naturpleje i fællesskab"

Mål & ambitionsniveau

Hvad er formålet på nuværende tidspunkt

Hvad er ambitionsniveauet

Hvornår er det en succes

Tiltag & initiativer

Hvilke initiativer er gennemført på nuværende tidspunkt

Hvilke initiativer er planlagt på nuværende tidspunkt

Hvad gøres der for at forskønne området

Hvad gøres der for at afvikle miljømæssige og optiske gysere

Hvilke områder kan der forventes støtte til lodsejere

Hvad forventes der af lodsejerne

Vi kan lige aftale hvordan vi lettest og bedst klare disse spørgsmål.

Hilsen

Steen Lorenzen

Mobil 23409628

Sendt til Naturteam og præsenteret på møde med klima-og miljøudvalg

Udestående

Emne	Beskrivelse
Vision	Forslag indsendt oktober fra lodsejer.
Naturpleje i fællesskab	Hvad er projektets "scope" eller afgrænsningen
Rydning	Næste skridt? Natura 2000 tilskud via Naturteam aftalt!
Referater	Mangler opdatering på en række områder
Overordnede planer	Koblinger og sammenhænge
Proces	Input til effektiv proces givet
Højderyg stien	Hvad er status
Færden i naturen	Regler og kommunikation
Referater	Opfølgning på tilbagemeldingerne
Skiltning <u>GeoPark</u>	Ingen eller svag opfølgning, følge reglerne i fremover
Etc.	???



De grundlæggende kompetencer

Grundlæggende kompetencer ikke tilstede indenfor en række områder herunder

Ledelse

Proces

Projektstyring

Mødeledelse

Kommunikation

Jura og lovgivning

Økonomi

Naturpleje

Etc.

Hovedkompetencen og omdrejningspunktet hos projektejer er biologi som er en del af projektet , men en meget begrænset del.

Appendiks - Kommunikation

Udsnit af referat baseret på lydoptagelser med svar fra Naturteam. På mødet bliver det understreget at kommunen både kan og vil gennemføre plejeplanen

Der blev diskuteret det rent tidsmæssige perspektiv i plejeplanen set fra kommunens og lodsejernes side. I forlængelse af en af lodsejernes synspunkt om at der for en del blandt lodejerne er tale om en given tidshorisont: "I kan jo se, at nogle af os har lidt grå hår", nævnte Geopark repræsentanten, at det jo nok ikke kunne vare så længe før alle var gået bort, med ordene henvendt til Mette Coulthard Flintholm "ja, de holder nok ikke så længe". Som det står her, lyder ordvekslingen højest upassende, og har ikke været intentionen. Hvad der blev sagt og ment i den givne situation kan jeg ikke huske.

Der blev endnu engang debatteret om masterne som en del af landsskabsplejen. En af lodsejerne nævner at der foreligger aftale mellem kommunen og TDC om at masterne skal fjernes, når de ikke længere er i brug. Der vil blive fulgt op på dette hængeparti. Kommunen har endnu ikke modtaget påståede aftale, som ikke findes i kommunens system.

Ad.: Bollinge Bakke v/ radiotårnet - mellem prioritet

Vi kørte i alle bilerne op til radiotårnet og så her et område der er defineret af Naturteamet som mellem prioritet.

Et af hovedteamet er ved denne lejlighed spørgsmålet om ambitionsniveauet i plejeplanen. Flere lodsejere efterspørger og insisterer på at se en plejeplan der præcis viser hvad der som et minimum skal til for at leve op til Natura 2000 målene.

På spørgsmålet om årsagen til at kommunen har lavet helt egen skala: Høj prioritet, mellem prioritet og lav prioritet kom der ikke i denne omgang klar besked. Mette Coulthard Flintholm nævnte dog at høj prioritetsvarer til de såkaldte særligt udpegede områder. Det blev i samme forbindelse på den ene side understreget at det er et ønske at kommunen har en vision om at presse lavt til mellem prioritet og mellem til høj prioritet og på den anden side også stor uklarhed om realismen, tidsperspektivet og andre faktorer. Se særskilt kommentar i mail

Der diskuteres muligheden for at bløde op for kravene i plejeplanen, således at det udelukkende er højt prioriterede områder der skal leve op til visse krav, mens mellem prioritet og lav prioritet udelukkende kører på anbefalinger.

Lodsejer fremfører at ministeren i kolofon fra Naturstyrelsen om Natura 2000 og i andre sammenhænge understreger at det er helt grundlæggende og afgørende at indgåede aftaler er udelukkende er baseret på frivillighed.

Ikke "presse citronen for meget" overfor TDC...

Mette Coulthard Flintholm

7. maj 2014 kl. 14.56

MF

SV: Mødet 1. maj 2014

Til: Steen Lorenzen

Hej Steen

Selv tak. Det godt, at du lige sendte mig pdf-filen, den kan jeg godt bruge fremadrettet.

Regulering af skadevoldende vildt

Jeg har desværre ikke mulighed for at gøre noget, da det kun er ejer eller bruger (forpagter), som kan ansøge om reguleringen. Til gengæld kan det gøres nemt og elektronisk via linket: <http://naturstyrelsen.dk/naturoplevelser/jagt/raadgivning-om-vildt/regulering-af-skadevoldende-vildt/>

Tårn og master

Jeg og en kollega er ved at tage analyser af området, for at teste for indhold af kobber i vegetation og jord, derfor kontakter jeg TDC og Norden når vi ved mere ang. kobberkoncentrationen. Jeg vil helst ikke presse på lige nu, da jeg ikke vil "presse citronen" for meget og risikere dårligt samarbejde.

Masterne bliver sikkert ikke noget problem at få fjernet, da TDC har en strategi om at rydde op efter sig. Til gengæld er jeg usikker på, hvor meget jeg kan gøre på nuværende tidspunkt mht. tårnet, da der givetvis er mange meninger, om hvorvidt det skal stå eller falde. Fordi tårnet er en bygning, tror jeg ikke TDC er interesseret i at rive det ned (det koster penge), medmindre de skal – og det bliver muligvis en politisk beslutning... Jeg undersøger det nærmere.

Inden dokumentationen forelå...

Mette Coulthard Flintholm 

6. juli 2016 kl. 09:16

MF

SV: Opdatering

Til: Steen Lorenzen

Hej Steen

Mange tak, for oplysningerne.

Desværre står jeg med samme problem som tidligere; den aftale du omtaler kan ikke findes i kommunens journalsystem. Jeg er meget interesseret i at se aftalen mellem kommunen og TDC, så hvis du ved noget om, hvordan den kan findes, så må du meget gerne sige til. Hvis aftalen kun har været mundtlig, har kommunen desværre ingen mulighed for at gå videre i den retning.

Venlig hilsen

Mette Coulthard Flintholm

Cand. scient. biologi

Natursagsbehandler og projektleder

Natur, Miljø og Trafik



ODSHERRED KOMMUNE | NYVEJ 22 | 4573 HØJBY

DIREKTE TELEFON: [59 66 60 99](tel:59666099) | NATURTEAM TELEFON: [59 66 60 05](tel:59666005)

E-MAIL: metra@odsherred.dk | www.odsherred.dk

Fremlagt deklaration af Steen Lorenzen på TDC master som skulle være grundlag for at kunne stille kravene til TDC

pligt med henblik på fortsat anvendelse til opstilling af radiomaster for ~~Telecom A/S~~, Tele Danmark A/S.

1.

I det omfang arealerne ikke er taget i brug til ovennævnte formål, skal de bortforpagtes til samdrift med en eller flere landbrugsejendomme i overensstemmelse med reglerne i §9, 11 og 12 i landbrugsloven og drives på forsvarlig jordbrugsmæssig måde, jfr. lovens § 7a, stk. 1.

2.

Arealerne skal, når anvendelsen til opstilling af radiomaster ophører, afhændes til sammenlægning med en eller flere landbrugsejendomme i overensstemmelse med landbrugslovens § 13 og inddrages til jordbrugsmæssig anvendelse i overensstemmelse med landbrugslovens § 7. Den landbrugsmæssige anvendelse af arealerne skal dog ske i overensstemmelse med naturbeskyttelseslovens regler.

3.

Alle bygninger og faste anlæg herunder radiomaster, der er opført på arealerne, skal fjernes i forbindelse med ophør af anvendelsen til opstilling af radiomaster.

Den danske Landbrugsforbunds Foragsvirksskud

Blankrumme

4.

Den i § 3 nævnte efterbehandling af arealerne skal være tilendebragt, og arealerne skal være afhændet til sammenlægning med en eller flere landbrugsejendomme senest 1 år efter, at anvendelsen er ophørt.

I medfør af § 23, stk. 1 i landbrugsloven er betingelserne bindende for indehavere af rettigheder i ejendommen uanset tidspunktet for rettens stiftelse.

Påtaleberettiget er Jordbrugskommissionen for Vestsjællands amt.

Appendiks - Møder

Indsatsområderne

Aktivitet

Fred og ro

Ingen stier

Fred og ro, respekt for naturen

Regulere sorte fugle

Biodiversitet, afvikler larm

Hastighedsbegrænsning 30 km

Afvikler støj og øger sikkerheden

Aktivitet

Smukt landskab

Rydning

Forskønner landskab, synliggør bakker

Fjerne master og skod

Forskønner landskab ved at fjerne overflødig isenkram

Skiltning - følg regler

Ingen skiltning i det åbne land – undgår optisk forurening

Natura 2000 midler i fællesregi

Finansierer træfældning, rydning, støtter afgræsning etc.

Aktivitet

Respekt for naturen

Fjerne kobber og forurening fra TDC grund

Naturpleje, biodiversitet, respekt for natur

Natura 2000 midler i fællesregi

Støtter afgræsning og dermed biodiversitet etc.

Naturpleje

Følge vedtagne ordninger, Natura 2000, §3, grundbetaling, etc.



Udfordret siden 2014 og dokument fremlagt august 2016...

pligt med henblik på fortsat anvendelse til opstilling af radiomaster for ~~Telecom A/S~~, Tele Danmark A/S.

1.

I det omfang arealerne ikke er taget i brug til ovennævnte formål, skal de bortforpagtes til samdrift med en eller flere landbrugsejendomme i overensstemmelse med reglerne i §§9, 11 og 12 i landbrugsloven og drives på forsvarlig jordbrugsmæssig måde, jfr. lovens § 7a, stk. 1.

2.

Arealerne skal, når anvendelsen til opstilling af radiomaster ophører, afhændes til sammenlægning med en eller flere landbrugsejendomme i overensstemmelse med landbrugslovens § 13 og inddrages til jordbrugsmæssig anvendelse i overensstemmelse med landbrugslovens § 7. Den landbrugsmæssige anvendelse af arealerne skal dog ske i overensstemmelse med naturbeskyttelseslovens regler.

3.

Alle bygninger og faste anlæg herunder radiomaster, der er opført på arealerne, skal fjernes i forbindelse med ophør af anvendelsen til opstilling af radiomaster.

Den danske Landbrugsforbunds Forlagsvisning

Blankrumme

4.

Den i § 3 nævnte efterbehandling af arealerne skal være tilendebragt, og arealerne skal være afhændet til sammenlægning med en eller flere landbrugsejendomme senest 1 år efter, at anvendelsen er ophørt.

I medfør af § 23, stk. 1 i landbrugsloven er betingelserne bindende for indehavere af rettigheder i ejendommen uanset tidspunktet for rettens stiftelse.

Påtaleberettiget er Jordbrugskommissionen for Vestsjællands amt.

Appendiks - Vejrhøjbu

Samarbejdet efter sidste møde og aftale om "Plejeguide"...

Det blev aftalt på sidste møde at lodsejerne skulle udvikle "Plejeguide" da alt nu er frivilligt og resultatet blev en webbaseret løsning med motiverede indsatser indenfor natur og landskab.

Under menupunktet "Rammevilkår" er der leveret en komplet gennemskrevet "Natura 2000 Pleje & Udvikling 2016 – 2021" indeholder de indsatser kommunen skal gennemføre i plan perioden. Disse er aftalt med lodsejerne baseret på frivilligheds princippet som et resultat af den gennemførte samarbejdsproces mellem kommunen og lodsejerne.

Der er afholdt et par møder med kommunen, hvor hele "Vejrhøjbu" er gennemgået og præsenteret. Inden den færdige version fik lodsejerne input som er blevet integreret.

På efterfølgende møder er kommunen mere og mere trukket sig ud af samarbejdet på trods af aftalerne.

Fra Lena Bau efter præsentation af færdigt arbejde med kommunens input integreret:

Vi håber at I har forståelse for, at vi ikke i detaljer har kommenteret hjemmesiden, men som sådan har kommunen jo ikke en "aktie" i den, og vil derfor heller ikke blande os unødigt 😊. Vi står til gengæld altid klar til at hjælpe med vejledning i forhold til aktuelle spørgsmål om natur, naturpleje mm.

Appendiks - Resultater

Lodsejer udbytte

Eksempler på konkret udbytte er bevidsthed om "Rammevilkårene" for udvikling af natur og landskab:

Natura 2000

Lovgivning og regler

Natura 2000 Pleje & Udvikling

Naturpleje inspiration

Anmeldeordningen

Adgangsforhold i naturen



Eksempel på samarbejdsprojekt med Naturteam fra webløsningen foreslået af Naturteam:

Forbedring af naturværdierne

Kommunen beskriver målemetoder i et samarbejde med lodsejerne

Kommunen fastlægger og beskriver den nuværende situation i et samarbejde med lodsejerne.

Målinger gennemføres af lodsejerne (baseret på frivillige aftaler)